


COMMUNE

SIGOYER
Les Guérins

Révision allégée n°1 du PLU

Plan de situation




Echelle

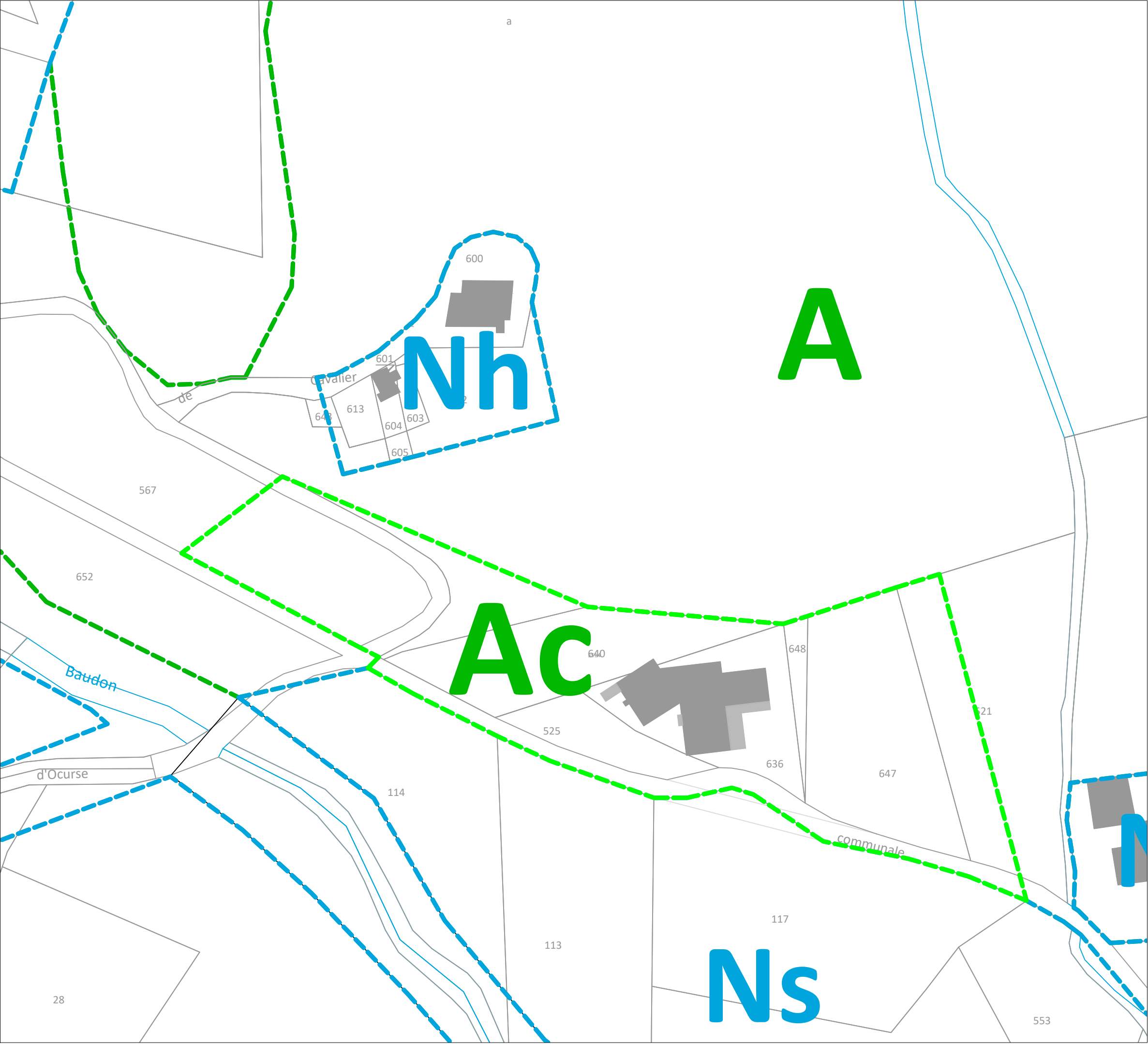
1/1000

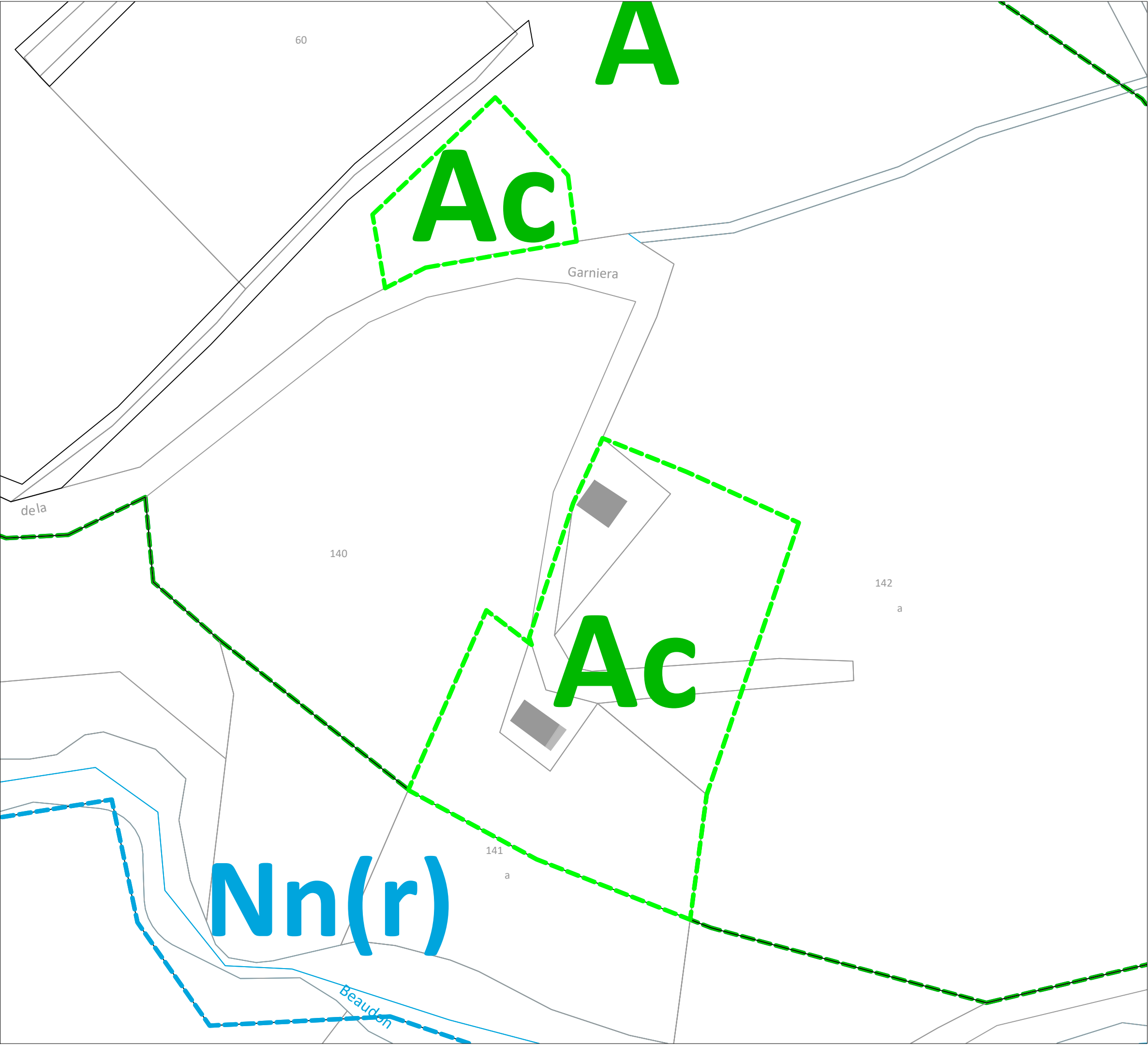
Date

Décembre 2025


NORTH

EURECAT






COMMUNE	
SIGOYER Les Guérins	
Révision allégée n°1 du PLU	
Plan de situation	
Echelle	
1/1000	
Date	
Décembre 2025	
EURECAT	

COMMUNE

SIGOYER
Le Village

Révision allégée n°1 du PLU

Plan de situation




Echelle

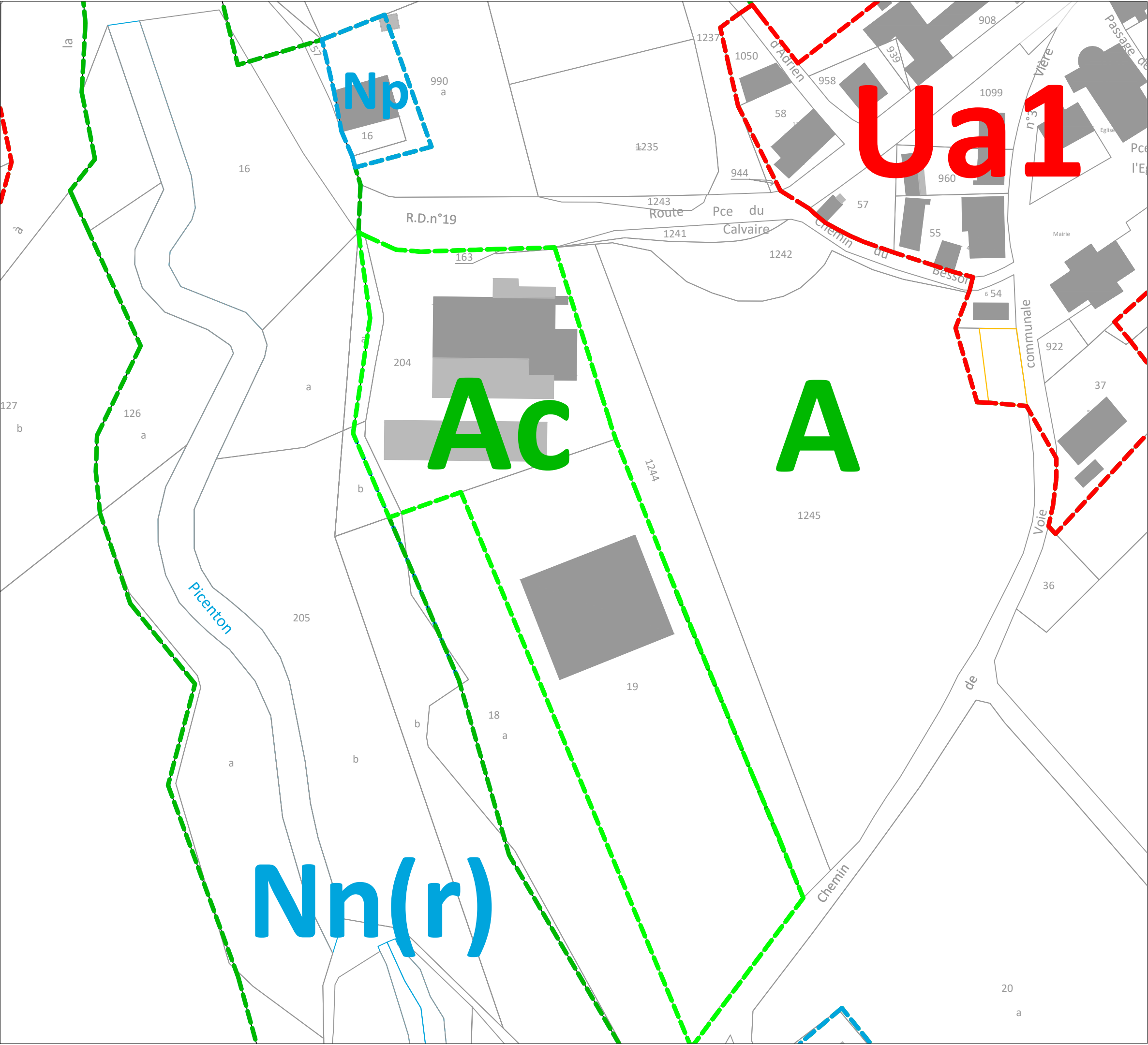
1/1000

Date

Décembre 2025


NORTH

EURECAT




COMMUNE

SIGOYER
Le Village

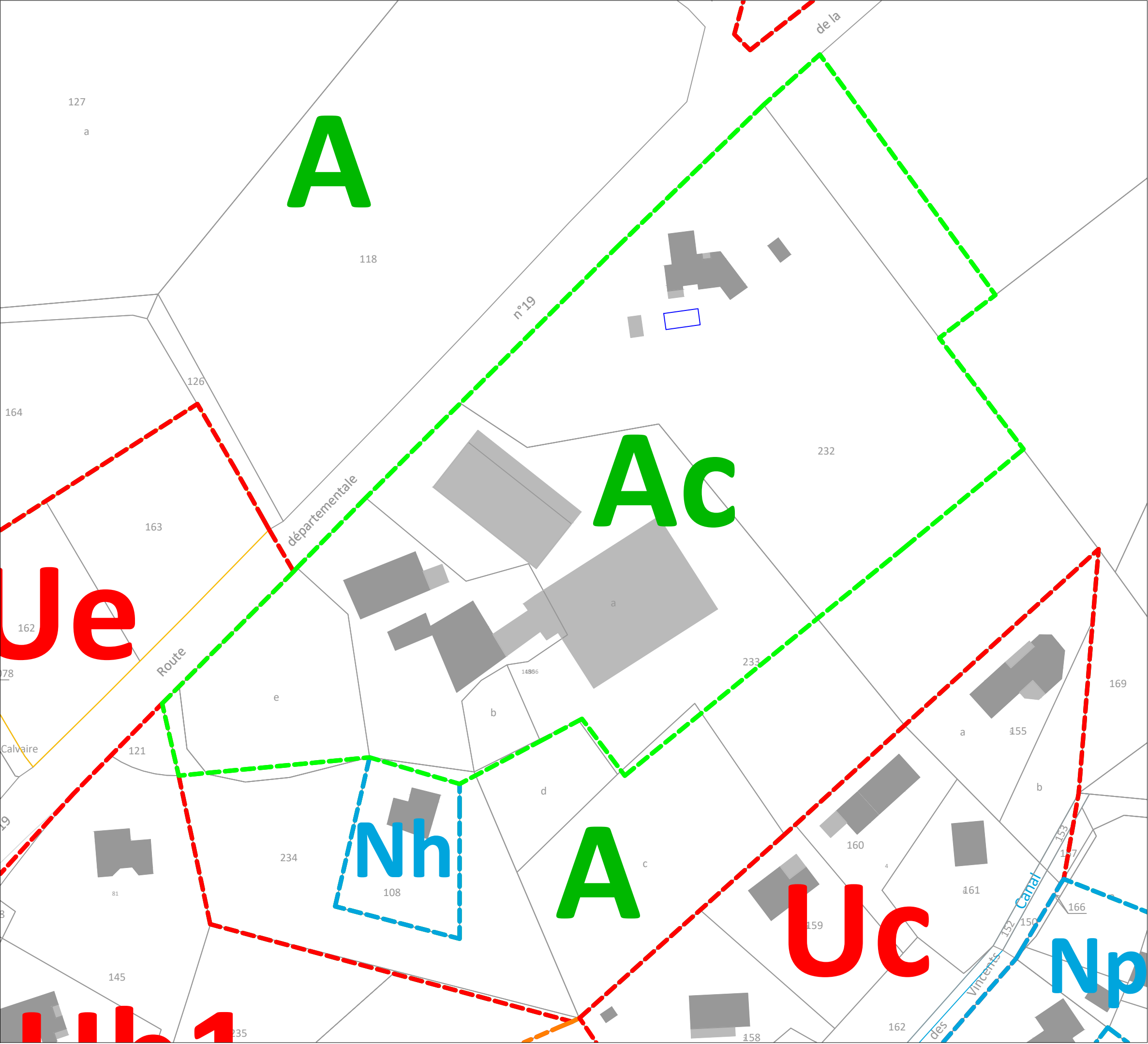
Révision allégée n°1 du PLU

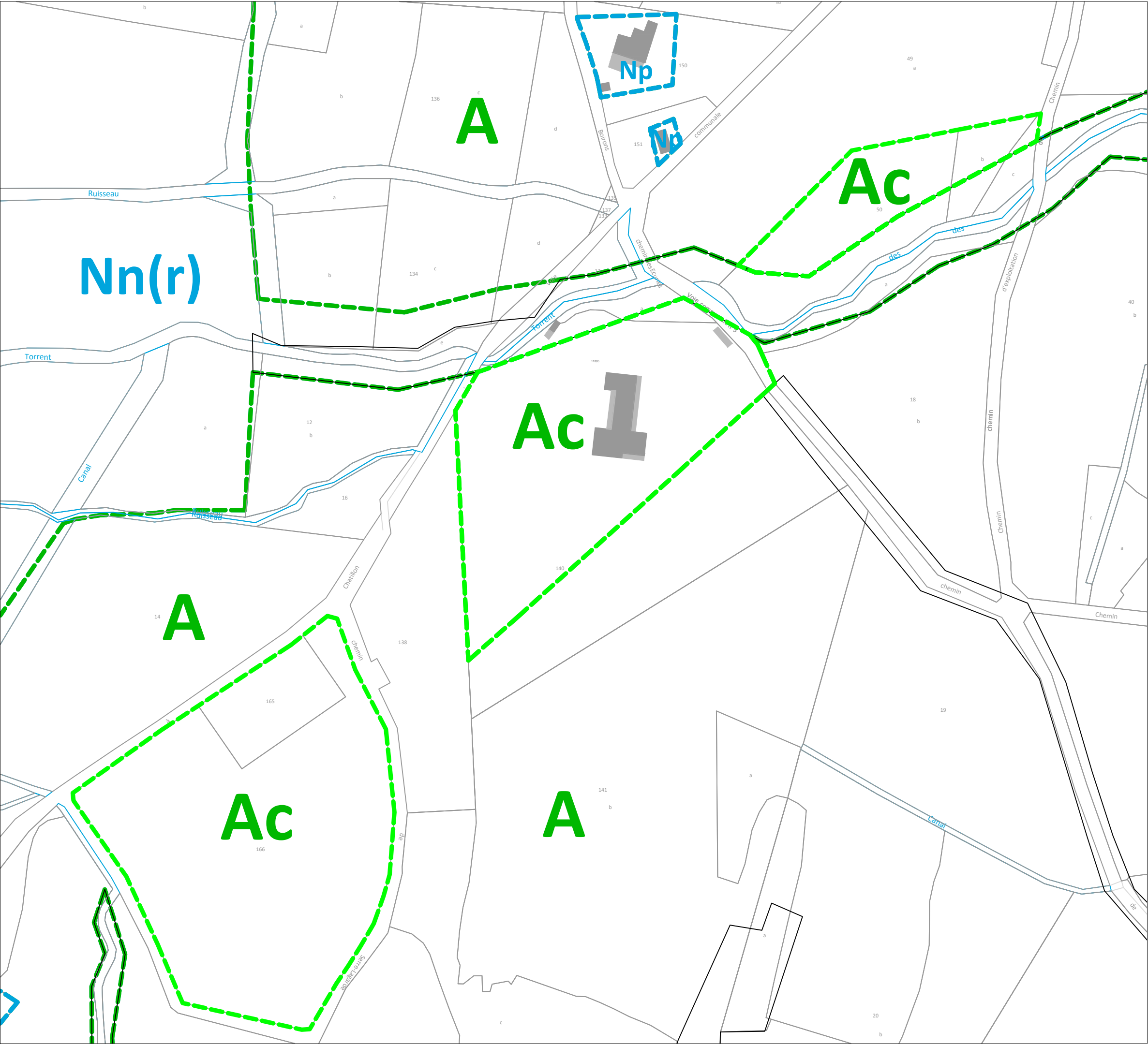
Plan de situation

Echelle1/1000DateDécembre 2025

NORTH

EURECAT






COMMUNE	
SIGOYER Les Rois	
Révision allégée n°1 du PLU	
Plan de situation	
Echelle	
1/2000	
Date	
Décembre 2025	
EURECAT	

COMMUNE

SIGOYER
Les Rois

Révision allégée n°1 du PLU

Plan de situation




Echelle

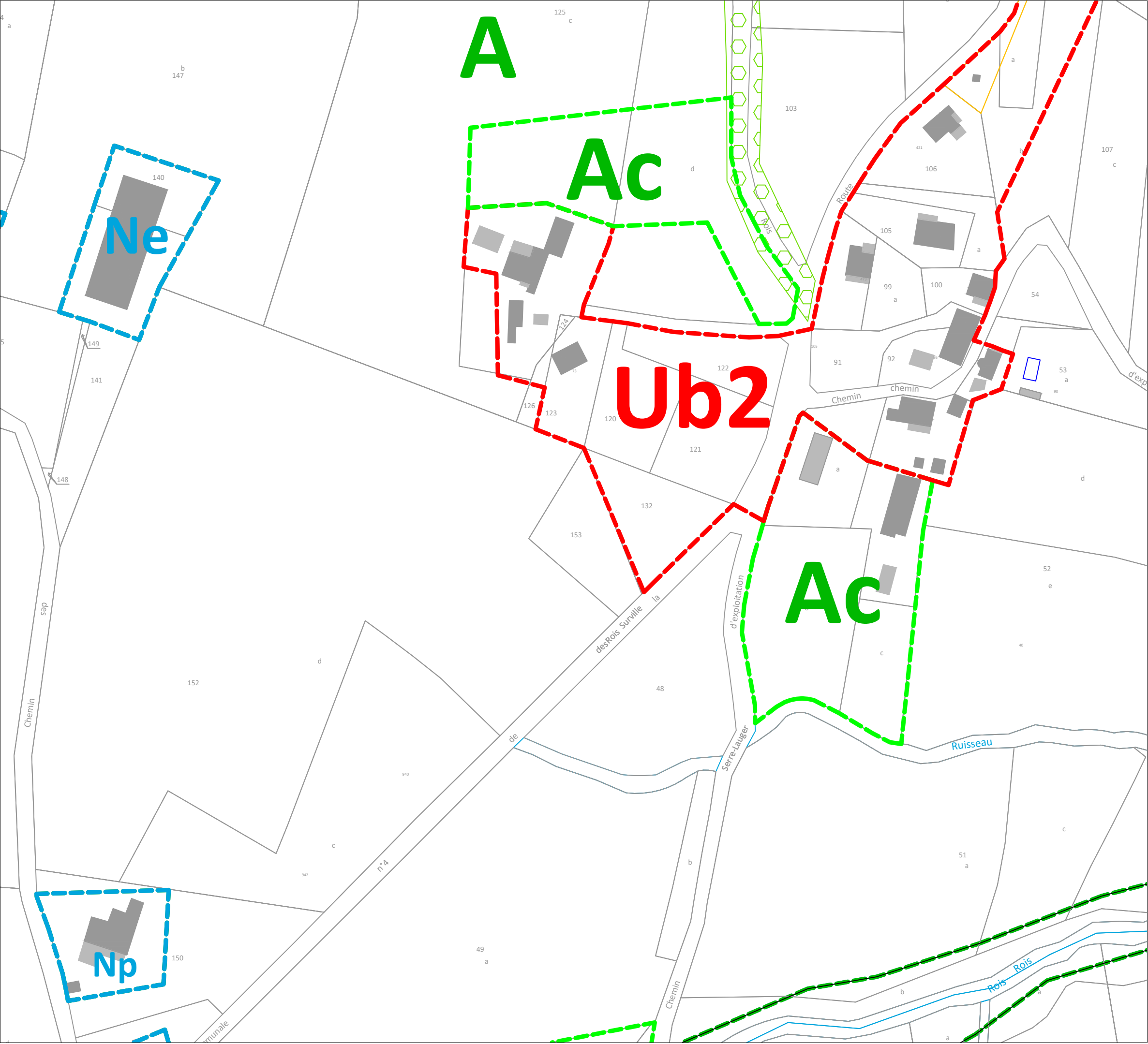
1/1500

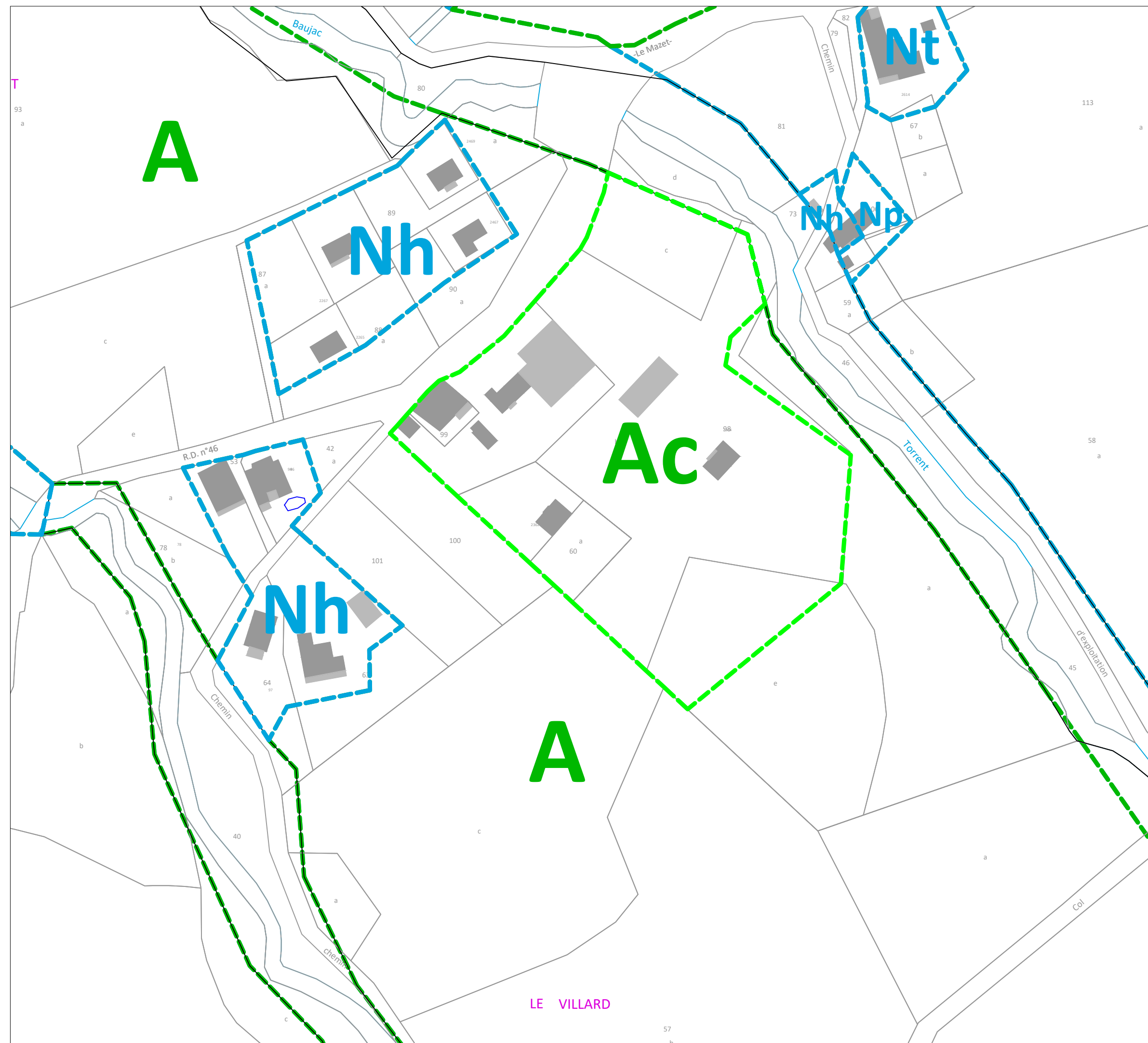
Date

Décembre 2025


NORTH

EURECAT





COMMUNE

SIGOYER
Le Villard

Révision allégée n°1 du PLU

Plan de situation



Echelle

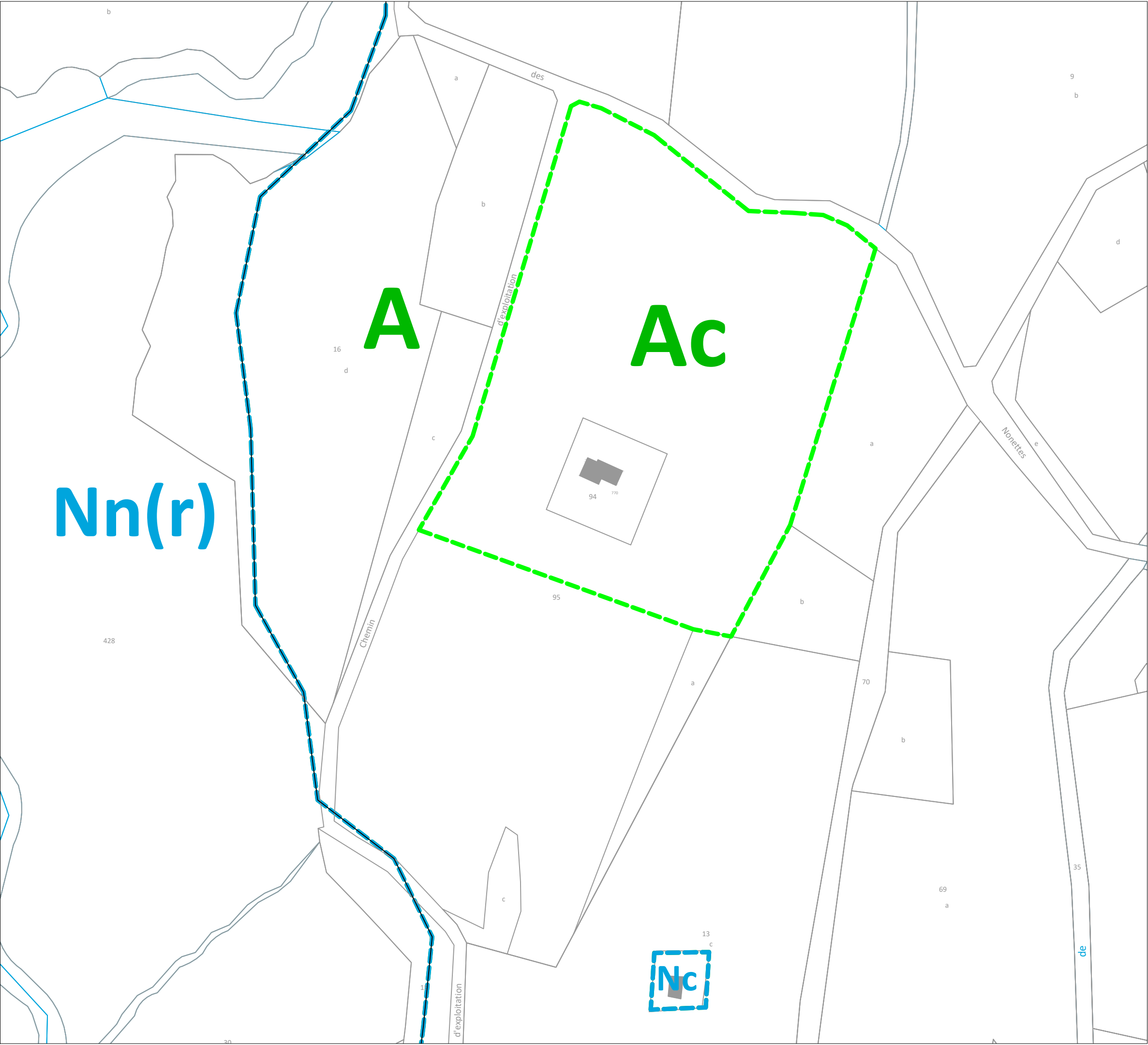
1/1500

Date

Décembre 2025



EURECAT



COMMUNE	
SIGOYER Les Nonettes	
Révision allégée n°1 du PLU	
Plan de situation	
Echelle	
1/1500	
Date	
Décembre 2025	
EURECAT	

COMMUNE

SIGOYER
Col des Guérins
ER 5

Révision allégée n°1 du PLU

Plan de situation


Echelle

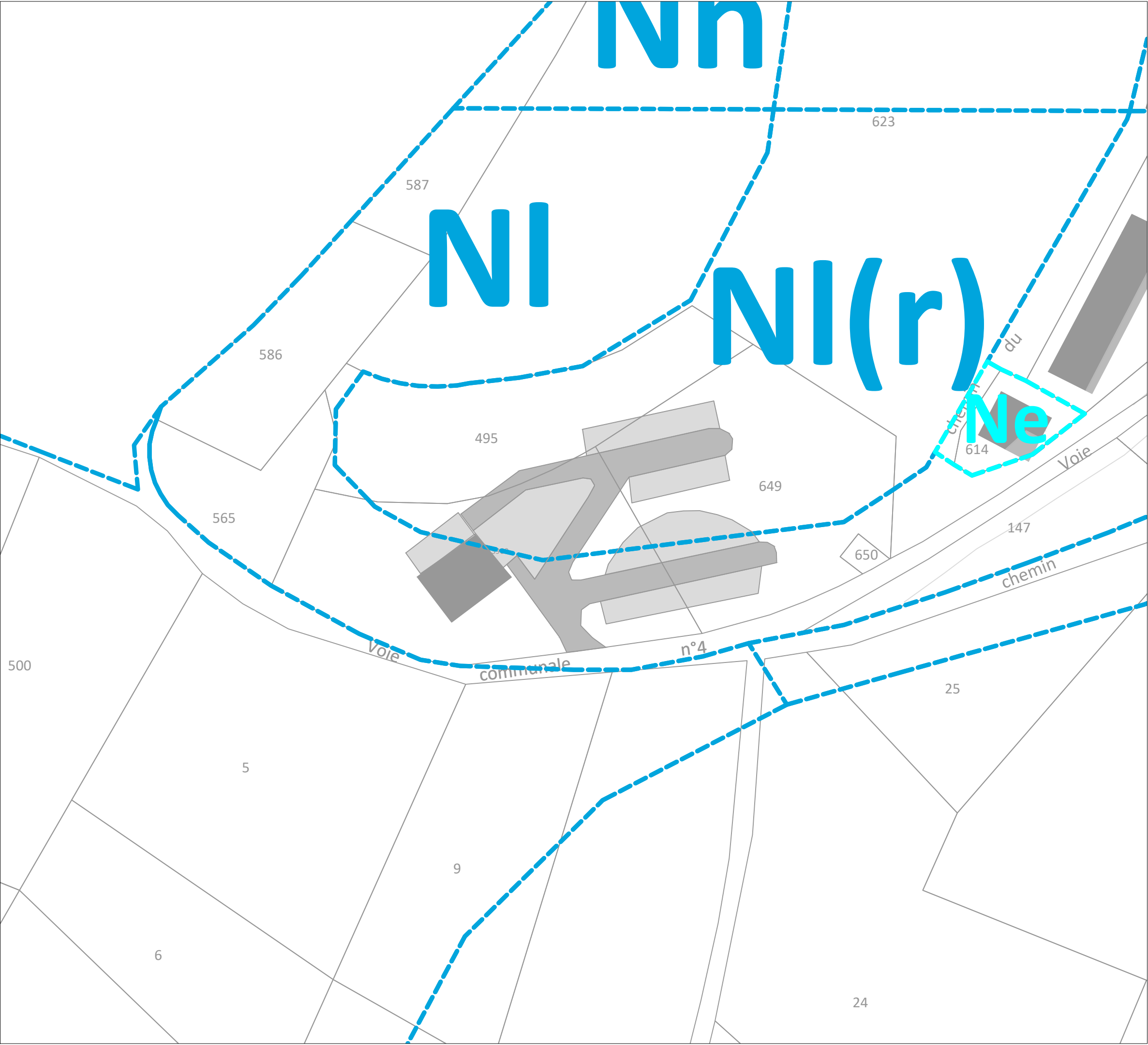
1/750

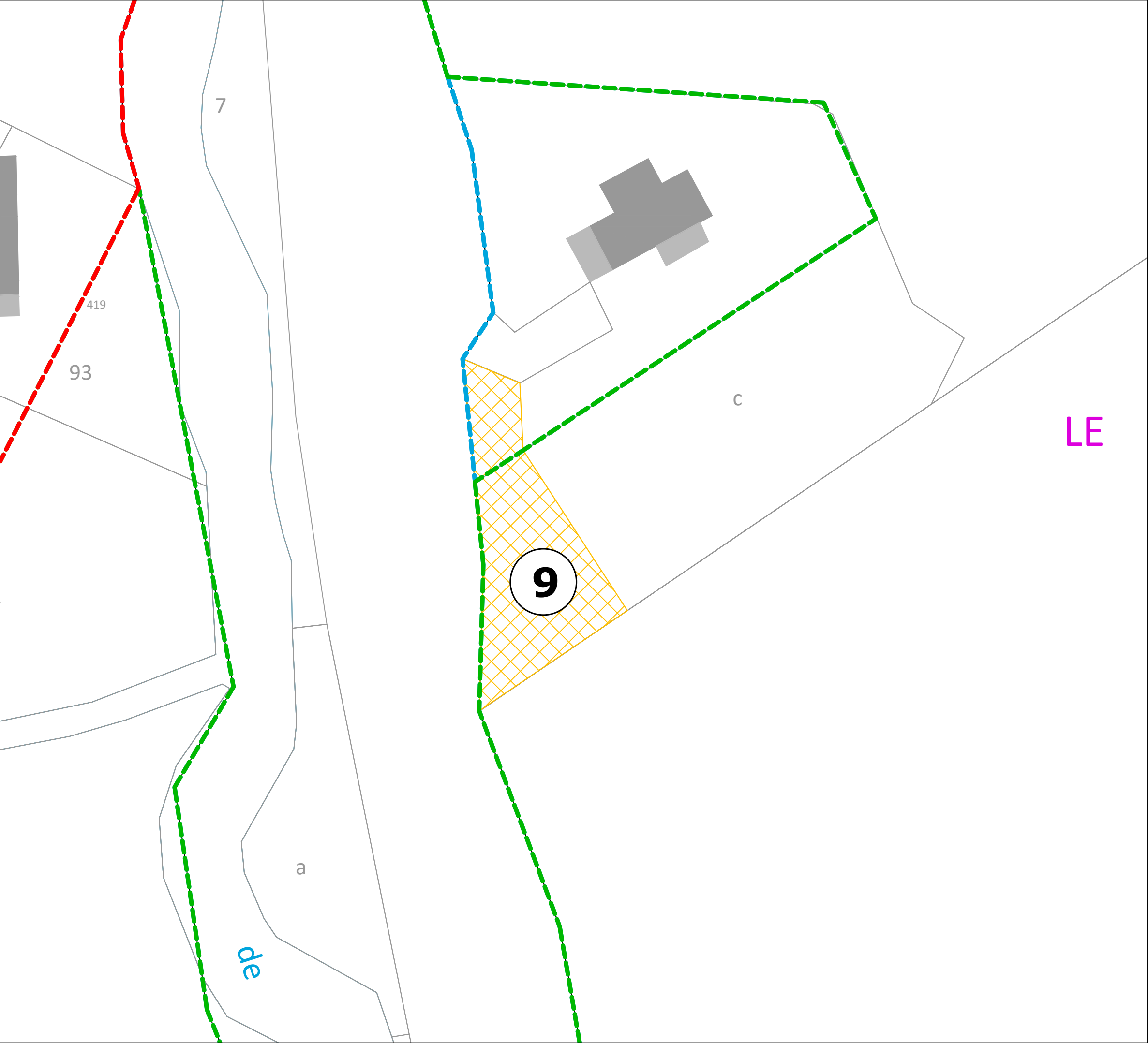
Date

Décembre 2025

EURECAT


NORTH





COMMUNE	
SIGOYER Réservoir de la Tébaïde Route du Col ER 9	
Révision allégée n°1 du PLU	
Plan de situation	
Echelle	
1/500	
Date	
Décembre 2025	
EURECAT	

COMMUNE


SIGOYER

Station d'épuration des Dômes

ER 13

Révision allégée n°1 du PLU

Plan de situation




Echelle

1/500

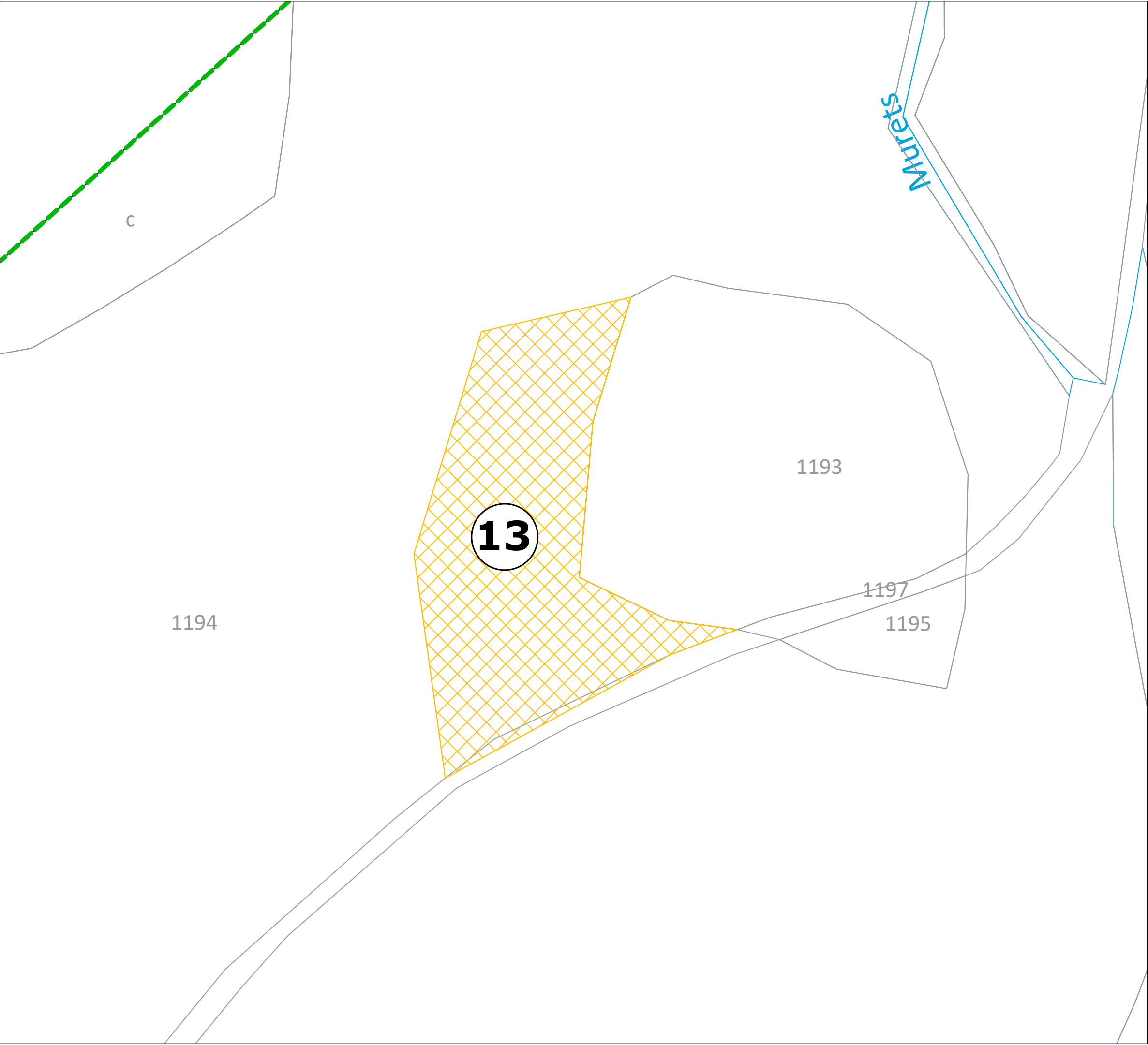
Date

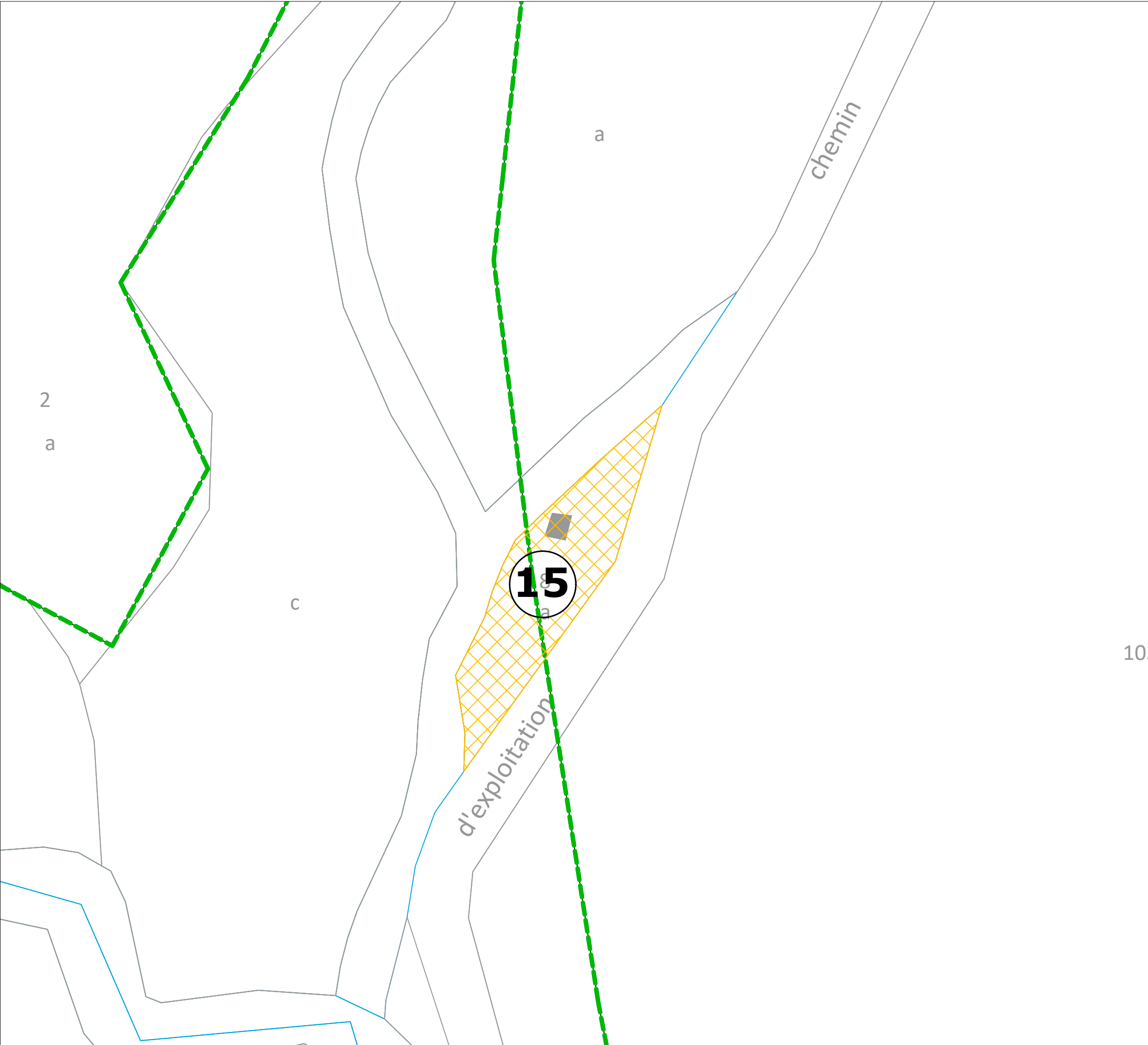
Décembre 2025



NORTH

EURECAT






COMMUNE	
SIGOYER Réservoir des Oriols ER 15	
Révision allégée n°1 du PLU	
Plan de situation	
Echelle	
1/500	
Date	
Décembre 2025	
EURECAT	

COMMUNE

SIGOYER
Brise charge de
Barbe Blanche
ER 16

Révision allégée n°1 du PLU

Plan de situation




Echelle

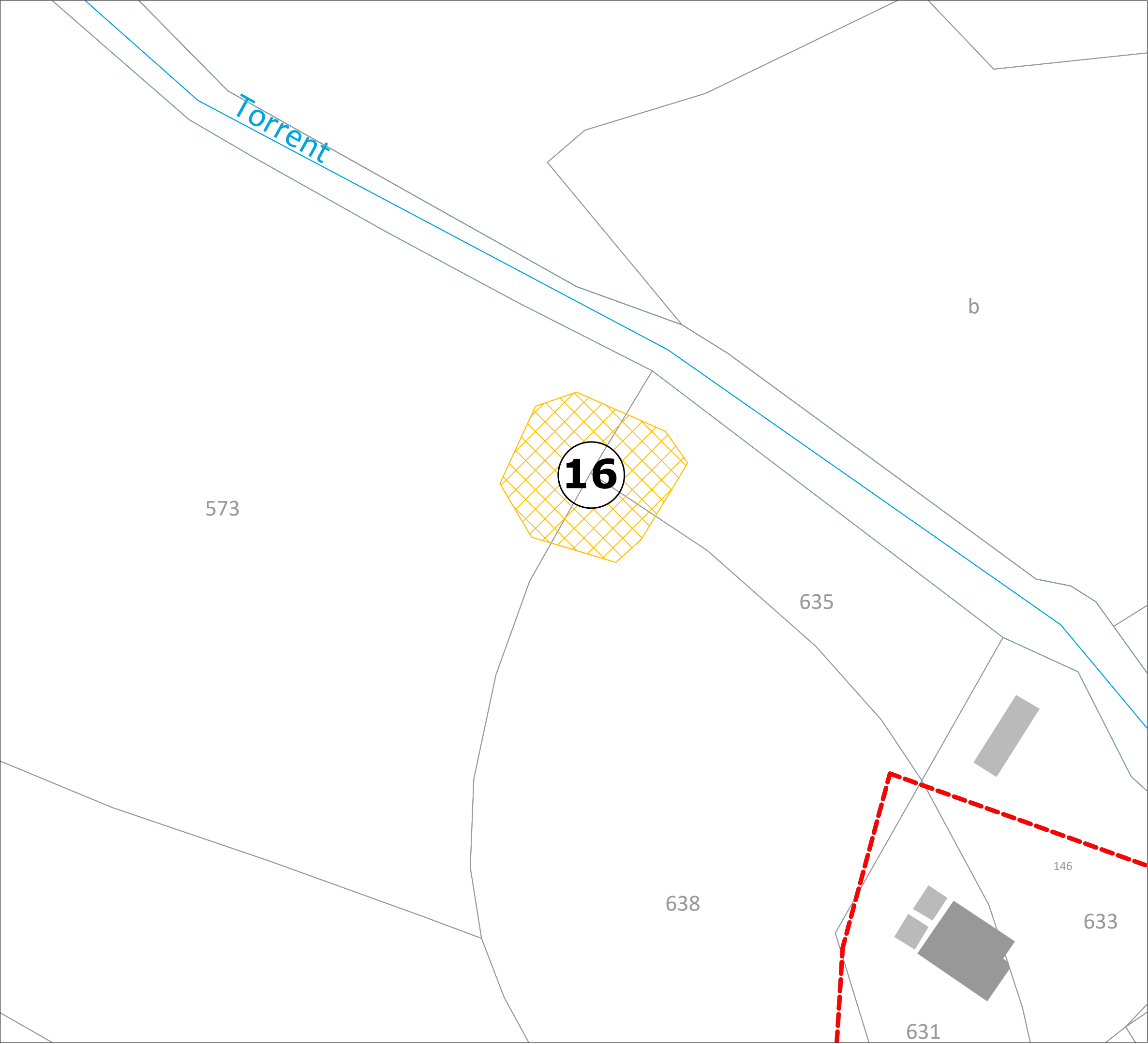
1/500

Date

Décembre 2025


NORTH

EURECAT




COMMUNE

SIGOYER
Brise charge
Chemin du Mercier
ER 17

Révision allégée n°1 du PLU

Plan de situation




Echelle

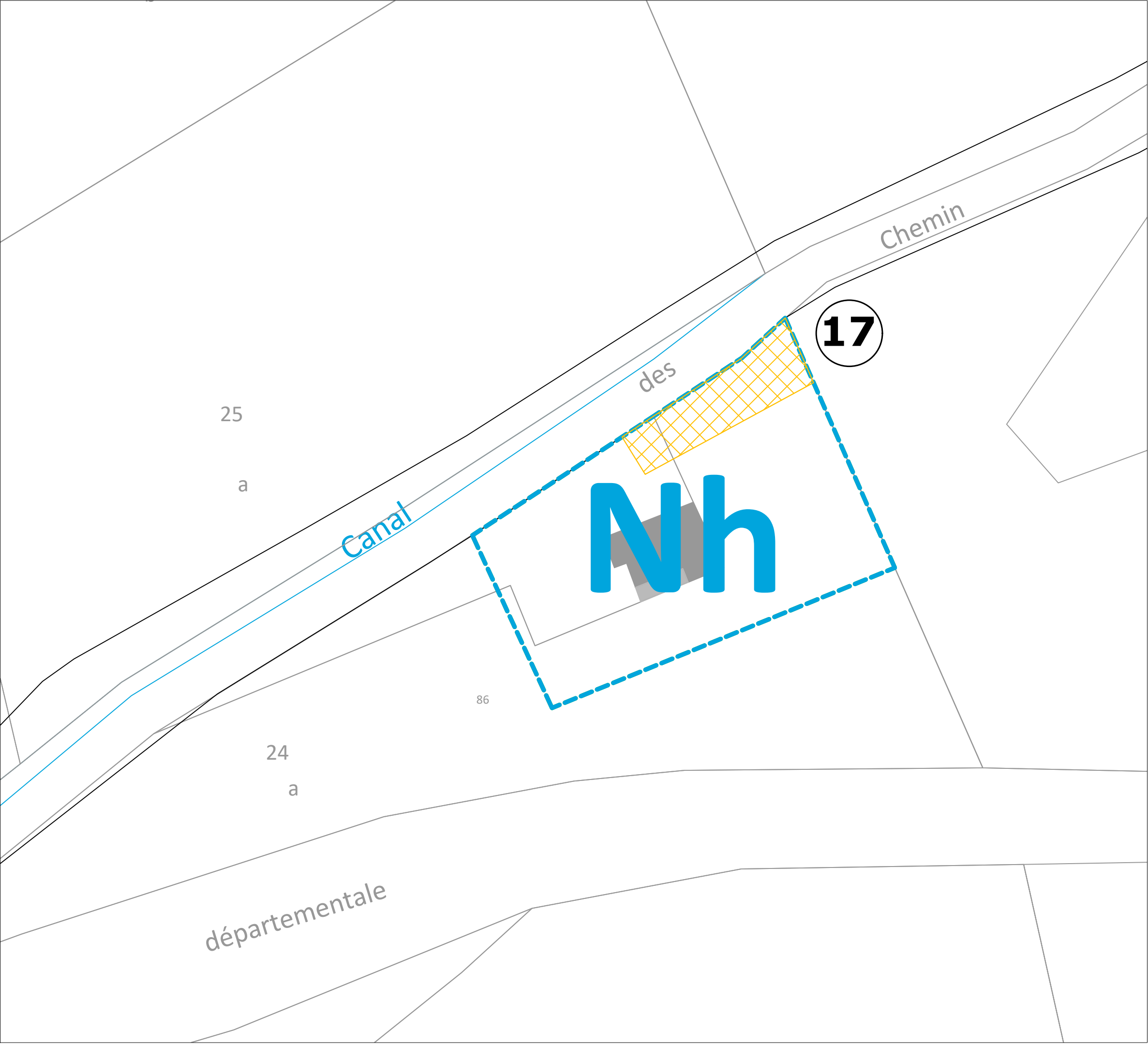
1/500

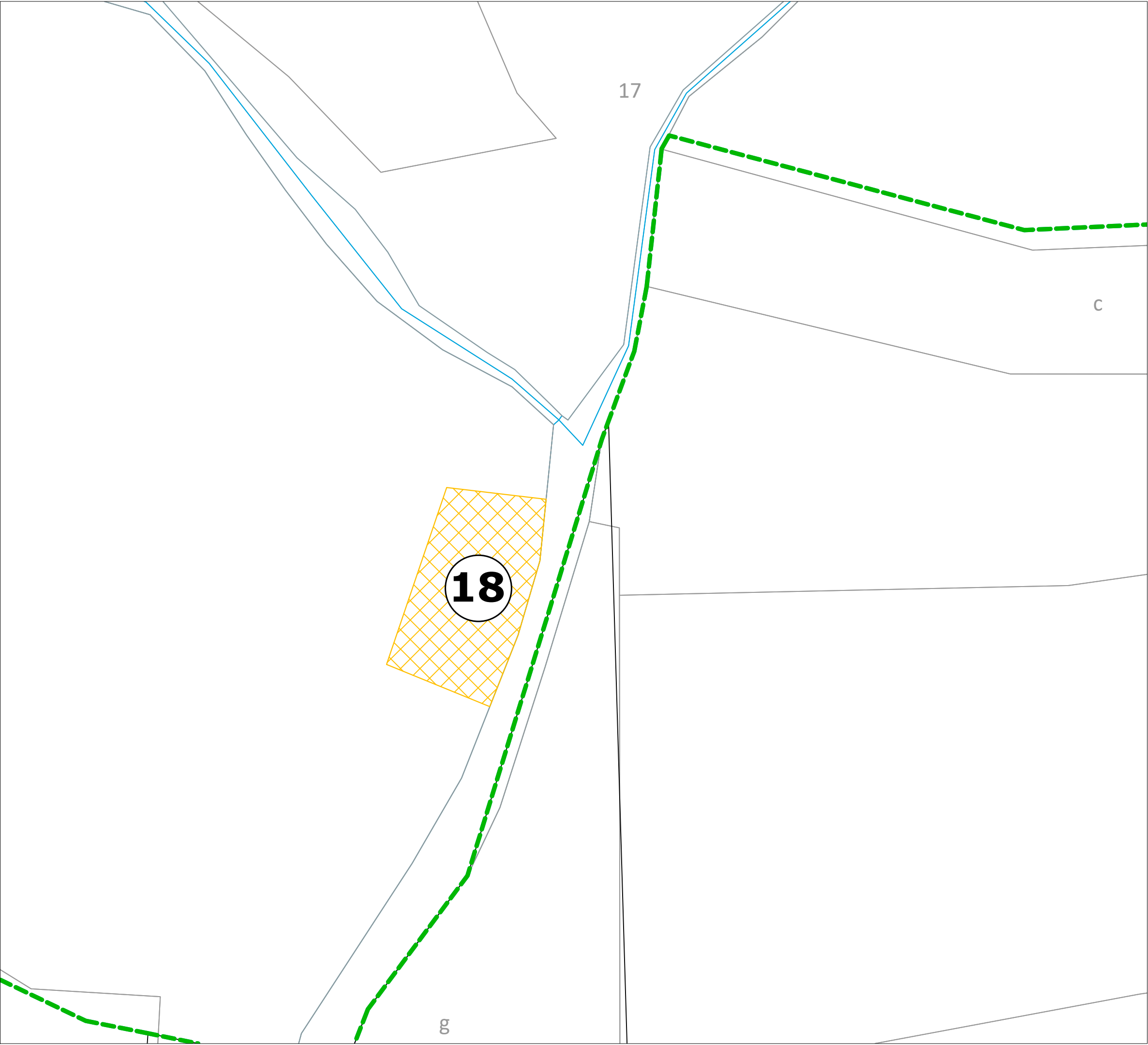
Date

Décembre 2025

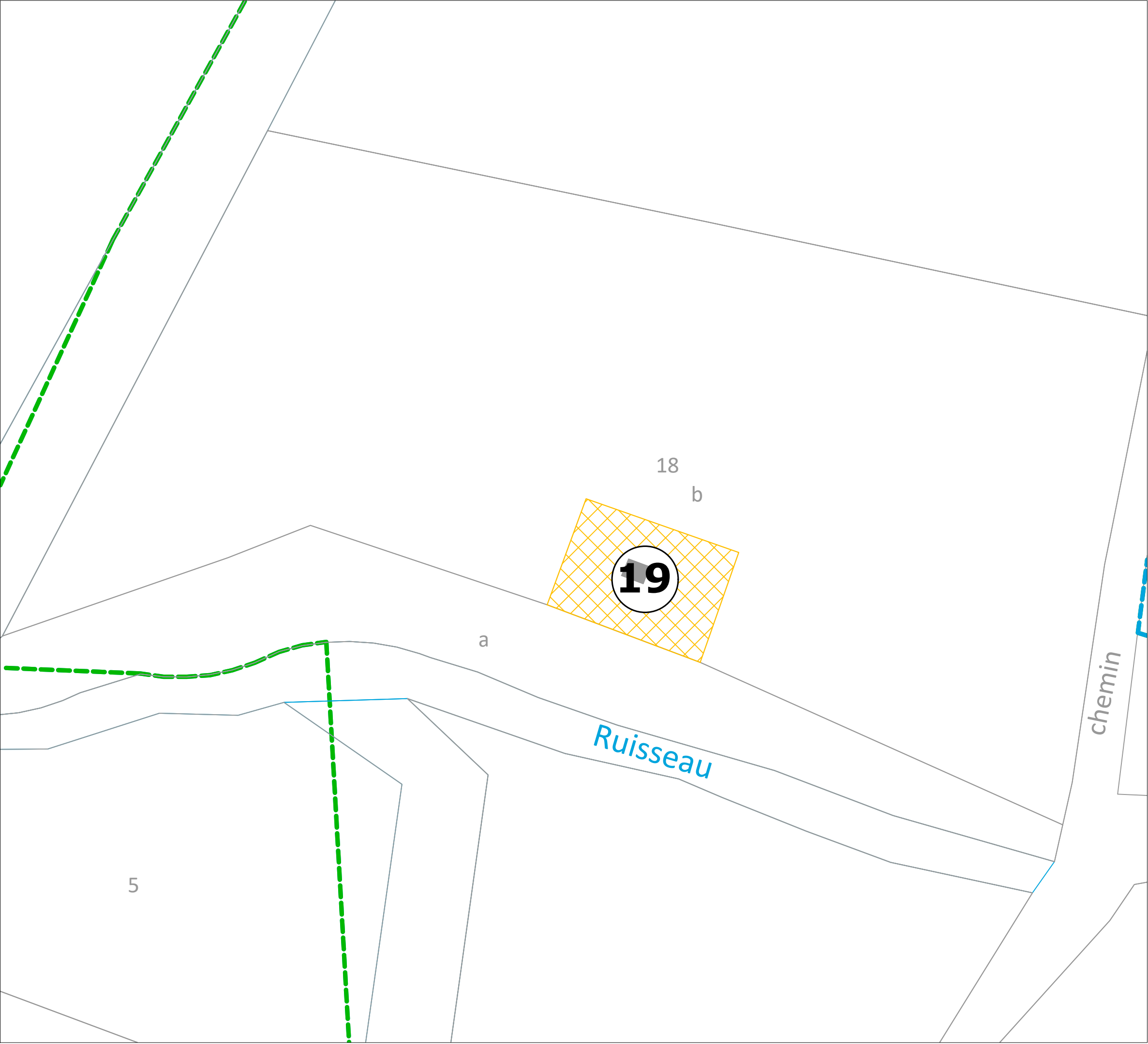

NORTH

EURECAT

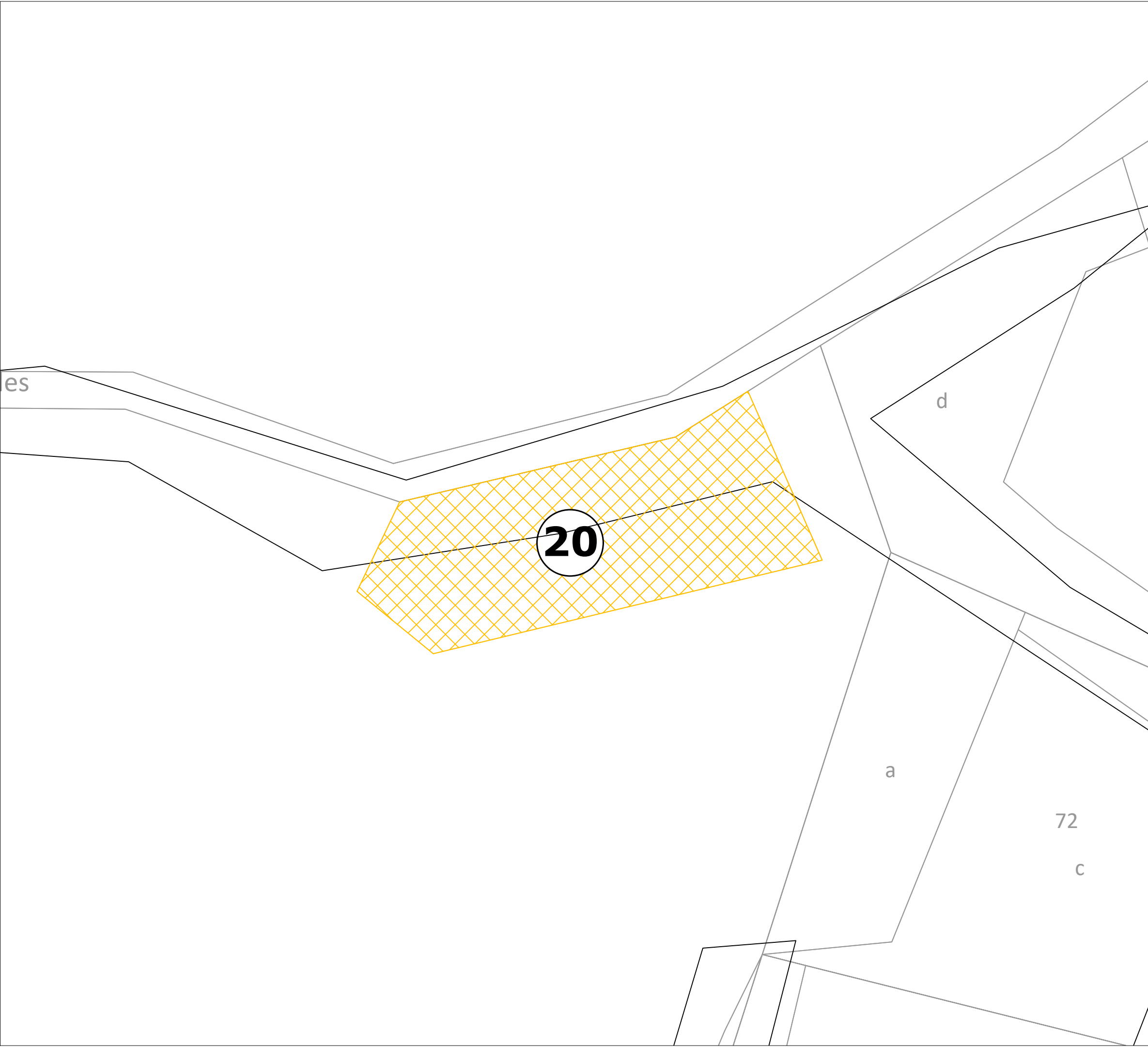






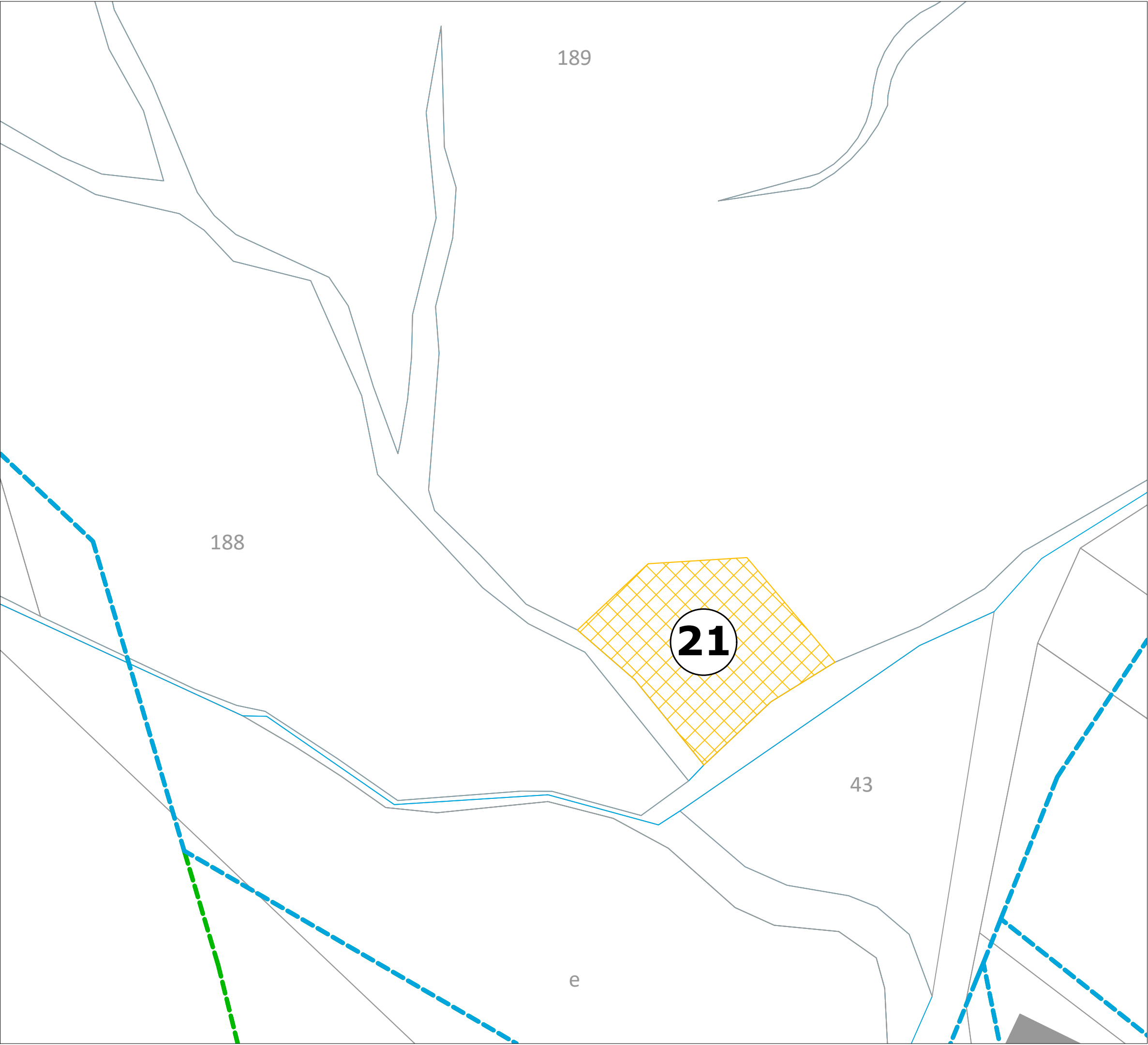
COMMUNE	
SIGOYER Brise charge des Bonnets ER 18	
Révision allégée n°1 du PLU	
<div></div>	
Plan de situation	
Echelle	
1/500	
Date	
Décembre 2025	
EURECAT	
<div></div>	




COMMUNE	
SIGOYER Réservoir des Boirons ER 19	
Révision allégée n°1 du PLU	
Plan de situation	
Echelle	
1/500	
Date	
Décembre 2025	
EURECAT	



COMMUNE	
SIGOYER Brise charge de Garnier ER 20	
Révision allégée n°1 du PLU	
Plan de situation	
	
Echelle	
1/500	
Date	
Décembre 2025	
EURECAT	




COMMUNE	
SIGOYER Collecteur des 3 sources Au delà du Pont ER 21	
Révision allégée n°1 du PLU	
<div></div>	
Plan de situation	
<div></div>	
Echelle	<div> NORTH</div>
1/500	
Date	
Décembre 2025	
EURECAT	
<div></div>	

COMMUNE

SIGOYER
Pompe de Fouillouse
ER 22

Révision allégée n°1 du PLU

Plan de situation




Echelle

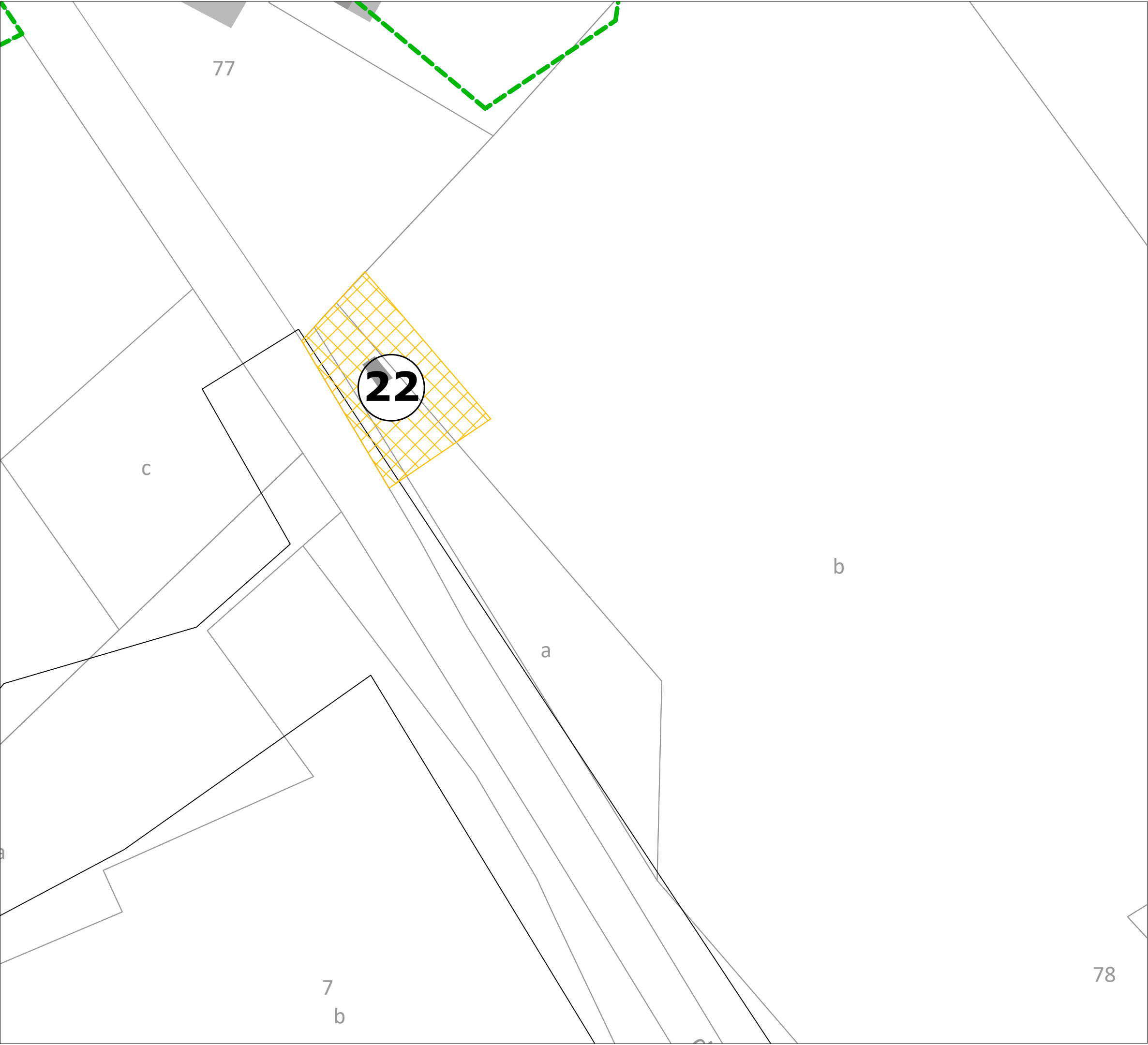
1/500

Date

Décembre 2025


NORTH

EURECAT




COMMUNE

SIGOYER
Le Village
ER 23

Révision allégée n°1 du PLU

Plan de situation




Echelle

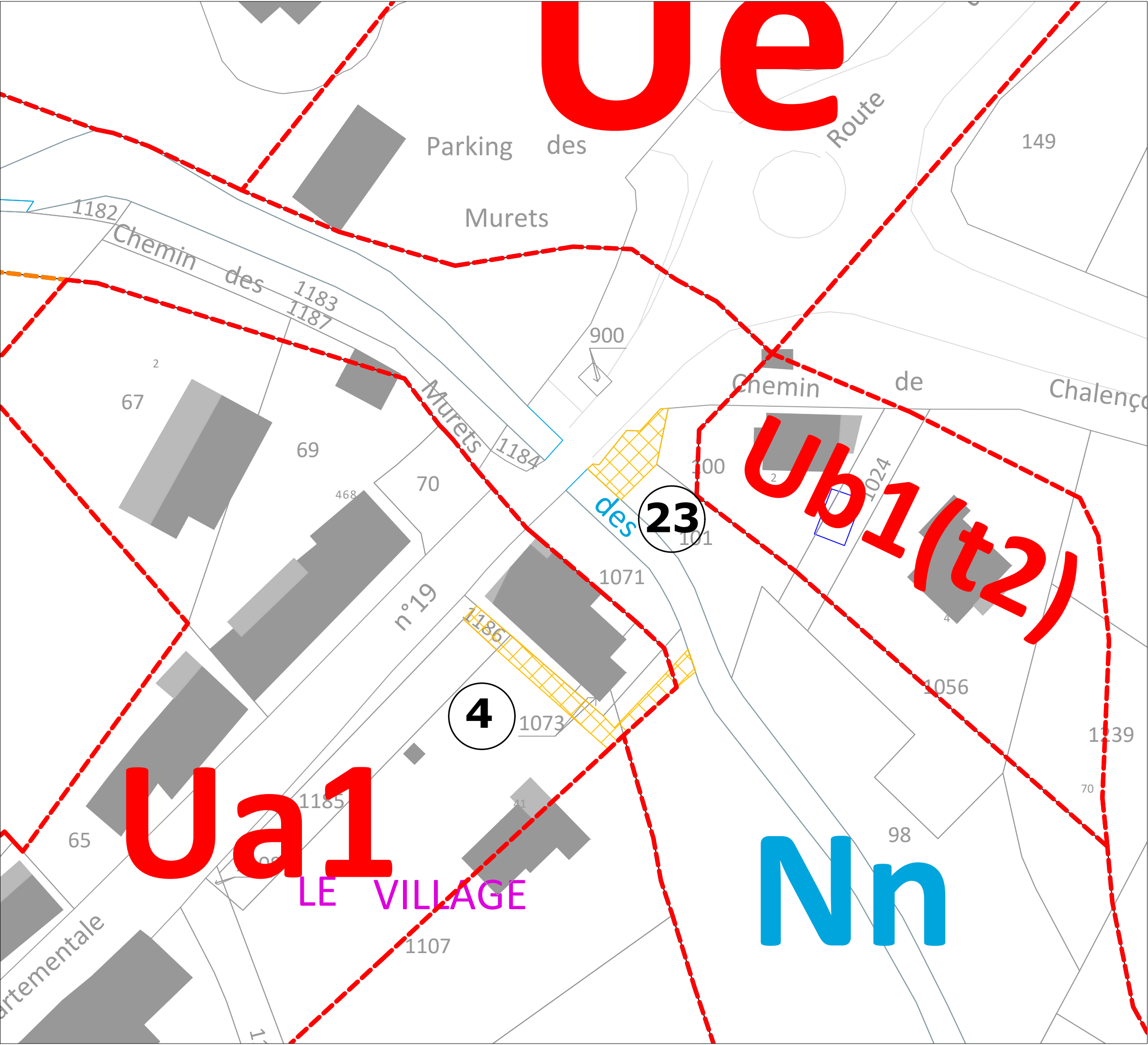
1/500

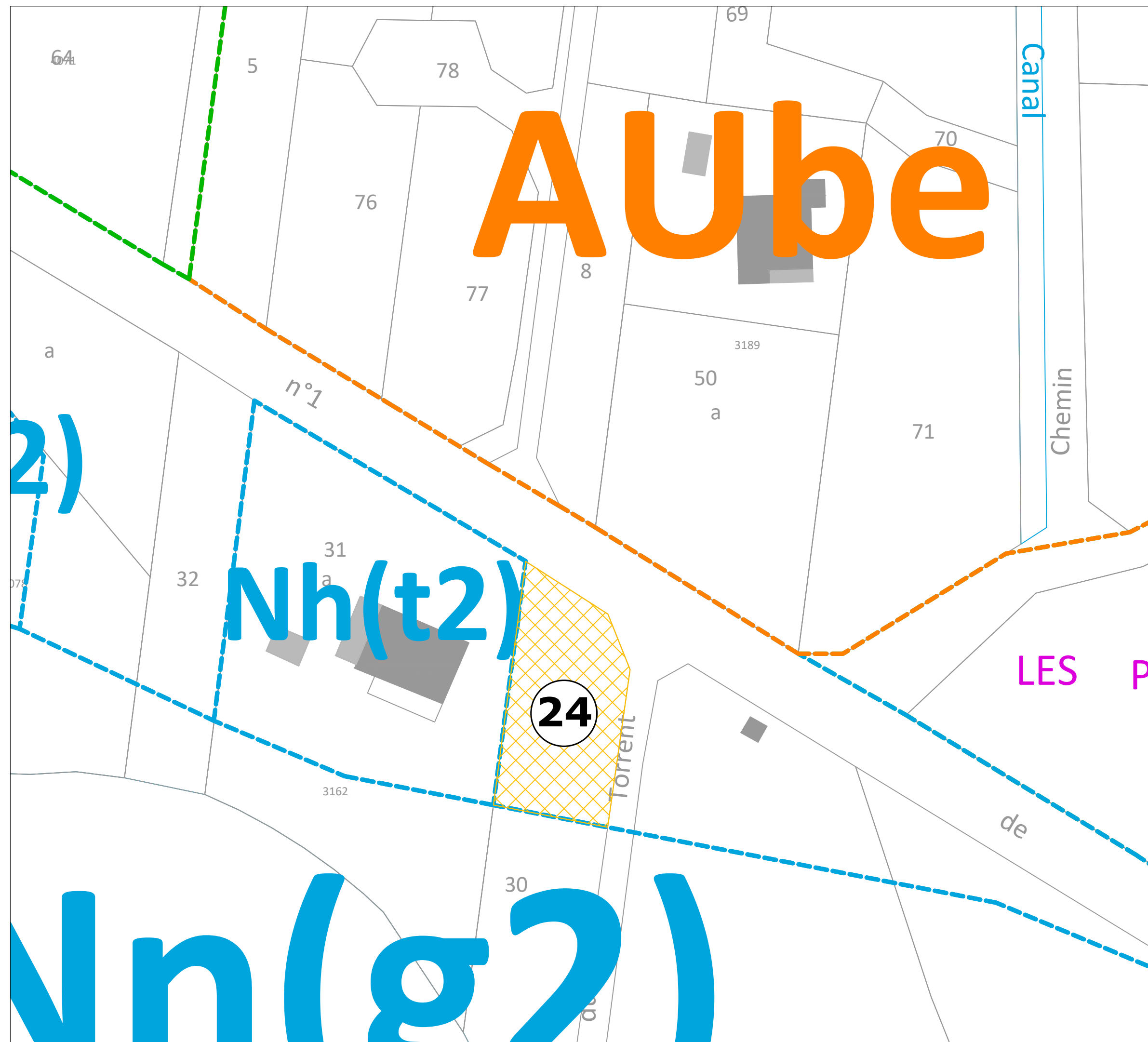
Date

Décembre 2025


NORTH

EURECAT





COMMUNE

SIGOYER
Les Parots
ER 24

Révision allégée n°1 du PLU

Plan de situation



Echelle

1/500

Date

Décembre 2025



NORTH

EURECAT